



Corsanr: \*08r/000105\*



Bijlagenr. C

IJlst, 13 augustus 2008

Onderwerp: vaststelling bestemmingsplan Wymbritseradiel-Oost

Aan:  
De Raad

#### **Vooraf**

In 2005 zijn de eerste stappen gezet om te komen tot een algehele actualisatie van onze bestemmingsplannen in de bestaande kernen. Tegelijk is het streven om het aantal bestemmingsplannen te beperken en deze tegelijk te harmoniseren, te uniformeren en te moderniseren. Na de bestemmingplannen Nijland en Wymbritseradiel-West, die inmiddels zijn goedgekeurd door Gedeputeerde Staten van Fryslân, is het bestemmingsplan Wymbritseradiel-Oost thans aan de beurt om vastgesteld te worden.

#### **Plan Wymbritseradiel-Oost**

Dit plan omvat een nieuwe bestemmingsregeling voor de kernen van Oppenhuizen (gebied Broeresleat), Uitwellingerga (bedrijventerrein Brêgefinne) en Jutrijp.


Na een eerste inspraakronde te hebben gehad in januari/februari 2008, heeft het ontwerp van het bestemmingsplan met ingang van 2 juni 2008 gedurende zes weken ter inzage gelegen. Binnen die termijn bestond de mogelijkheid om zienswijzen kenbaar te maken, doch van die gelegenheid heeft niemand gebruik gemaakt.

#### **Voorstel**

Wij stellen u voor om het bestemmingsplan Wymbritseradiel-Oost zoals dat gedurende voormelde termijn ter inzage heeft gelegen, ongewijzigd vast te stellen.

Burgemeester en wethouders van Wymbritseradiel,

  
D. Attema,  
locoburgemeester

  
ing. S. Joustra,  
directeur-secretaris


De raad van de gemeente van Wymbriseradiel;


gelezen het voorstel van burgemeester en wethouders van 13 augustus 2008, bijlagenr. C;

**B E S L U I T :**

met betrekking tot het voorliggende bestemmingsplan Wymbriseradiel-Oost zoals dat met  
ingang van 2 juni 2008 gedurende zes weken als ontwerp ter inzage heeft gelegen,  
ongewijzigd vast te stellen.

IJlst, 26 augustus 2008  
De raad voornoemd,

 , voorzitter

 griffier